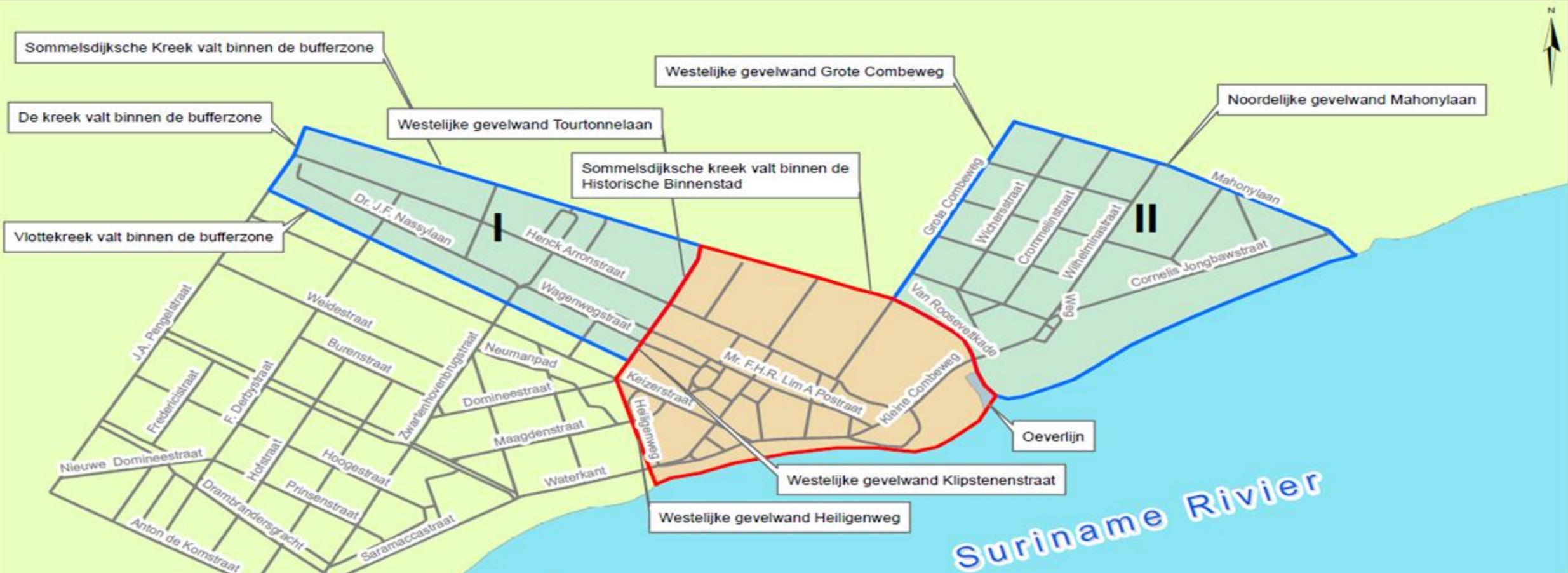


Begrenzing Historische Binnenstad en aangrenzende Bufferzones



MINISTERIE VAN OPENBARE WERKEN EN VERKEER
Afdeling: ODRO

Legenda

- Historische Binnenstad
- Bufferzone
- Straten
- Rivier
- Wijk Combe
- 18e eeuwse stadsuitbreiding

Opmerking begrenzings aangegeven middels callouts

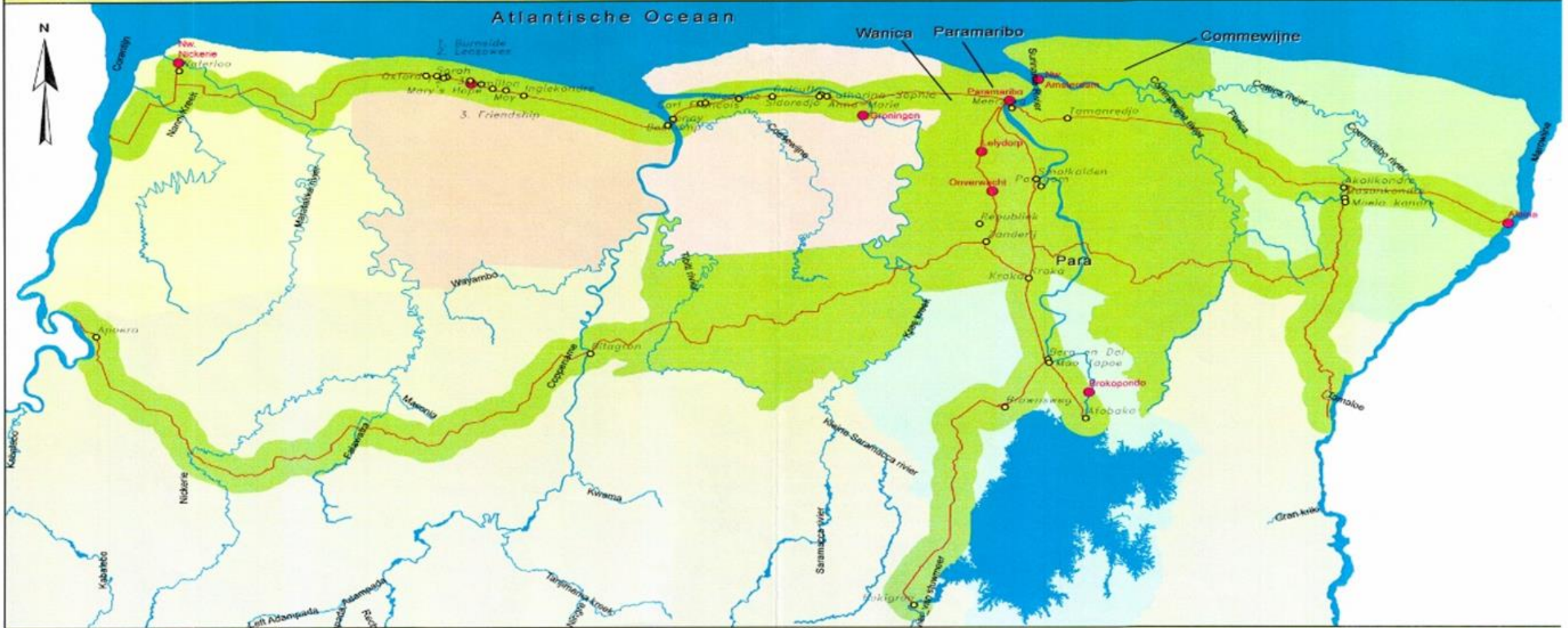
Opmerkingen:
Papier formaat: A4
Coordinate System: GCS WGS84-UTM21N
Map Layout composed by: A. Koenjbiharie BSc.
Checked By: L. Krishnadath MSc.

Kaart conform artikel 4 lid 2 en 3

0 0.25 0.5 Kilometers

Begrenzings Woongebieden

(Bouwvergunning geldt voor heel Suriname; verkavelingsvergunning alleen voor groene zones)




Legend

- Woongebieden
- Verbindingswegen
- Hoofdplaatsen
- Dorpen
- Rivieren

MINISTERIE VAN OPENBARE WERKEN
Onderdirectoraat Ruimtelijke Ordening

Opmerkingen:
Papier formaat: A3
Coordinate System: GCS WGS84-UTM21N
Compiled By: A.K., Checked By: L.K.

Staatbesluit van 29 juli
2014, no. 89, "Begrenzing
Woongebieden".



Geprojecteerde woongebieden volgens de Stedenbouwkundige wet SB...2014:

- Districten: Paramaribo, Wanica, Commewijne en Para
- Woongebieden Nw. Nickerie en Apoera
- 5 km vanaf de as van de "primaire wegen categorie a".